



A

© Gemeinde Heiden

Steinkammergrab Düwelsteene

Hast du Lust die Sagengeschichte über die „Düwelsteene“ (Teufelsteine) vor Ort zu entdecken? Das jungsteinzeitlichen

Megalithengrab ist mit seinen über 4.000 Jahren das älteste Kulturdenkmal im Kreis Borken. Für unsere Ahnen waren die Düwelsteene ein Kraftort und heiliger Platz.




B

© Gemeinde Heiden

Artesischer Brunnen

Nicht nur an heißen Tagen ist der am Naturschutzgebiet Schwarzes Venn gelegene Rastplatz ein beliebtes Ziel. Die als kneippsches Wasser-tretbecken gefasste

Quelle bietet Erfrischung für müde Radlerbeine. Hier tritt aufgrund einer geologischen Besonderheit das Quellwasser aus eigener Kraft nach oben – ein echtes Naturphänomen.



C

© Trute

Gut Ross

Ein Standort der „fünf lebendigen Museen“ bei Velen und Ramsdorf ist das historisch denkmalgeschützte Sägewerk mit Turbinenhaus beim Gut Ross. Bei regelmäßig statt-

findenden Aktionen im Sommer wird dir gezeigt, wie in der Sägemühle mit Wasserkraft der Baumstamm zu Brettern wird.



D

© H. Piek

Schloss Velen

Baukünstler verschiedener Epochen prägten das heutige Bild des 800 Jahre alten imposanten Märchenschlosses. Der in barocken Strukturen angelegte

Tiergarten Schloss Velen mit seinen alten Baumbeständen und Alleen ist das eingefriedete Jagdgebiet der Fürsten vergangener Zeiten – heute ein historischer Landschaftspark.

DAS KNOTENPUNKTNETZ

Radfahren nach Zahlen – so kommst du immer ans Ziel!

Radfahren nach Zahlen ermöglicht dir eine individuelle, sehr flexible Routenplanung und einfache Orientierung während deiner Tour.

SO GEHT'S:

Die Nummern zum Verlauf dieser Tour findest du auf dem Kartenausschnitt auf der Rückseite. Jetzt nur noch den Ausgangspunkt deiner Route ansteuern und dann kann's losgehen.



Groenlo 17
Vreden-Mitte 0.2

Folgst du dem Knotenpunkt-netz, findest du an Kreuzungen oder Abzweigungen einen Knotenpunkt. Die Nummer des Knotenpunktes ist gut sichtbar über dem Zielwegweiser der bekannten rot-weißen Beschilderung angebracht.

Neben den Nah- und Fernzielen mit Kilometerangabe zeigen dir Einschübe unter den Wegweisern die Richtungen und Nummern der nächstgelegenen Knotenpunkte an. Zwischenwegweiser bringen dich jeweils zum nächsten Zielwegweiser.



TIPP

Anregungen für weitere Touren findest du bei deiner Tourist-Info, in den regionalen Radwanderkarten oder auch kostenlos in den Routing-Apps im Internet toureplaner-muensterland.de oder radroutenplaner-nrw.de oder komoot.de

Kostenfreie Parkplätze entlang der Route:

Parkplatz Borkener Bahnhof, Bahnhofstraße
Parkplatz Parkstraße/Ecke Feldmark, Borken


Anreise: mit den ÖPNV Bahnhof Borken



TOURIST-INFORMATION BORKEN

Markt 15. 46325 Borken, Telefon 02861. 939 252
tourist-info@borken.de, borken.de/tourismus

Diese Tour führt durch den



Route
ca 45km

© Stadt Borken

RADWANDERN IN BORKEN

Gen Osten – Megalithen, Naturphänomene und Historisches





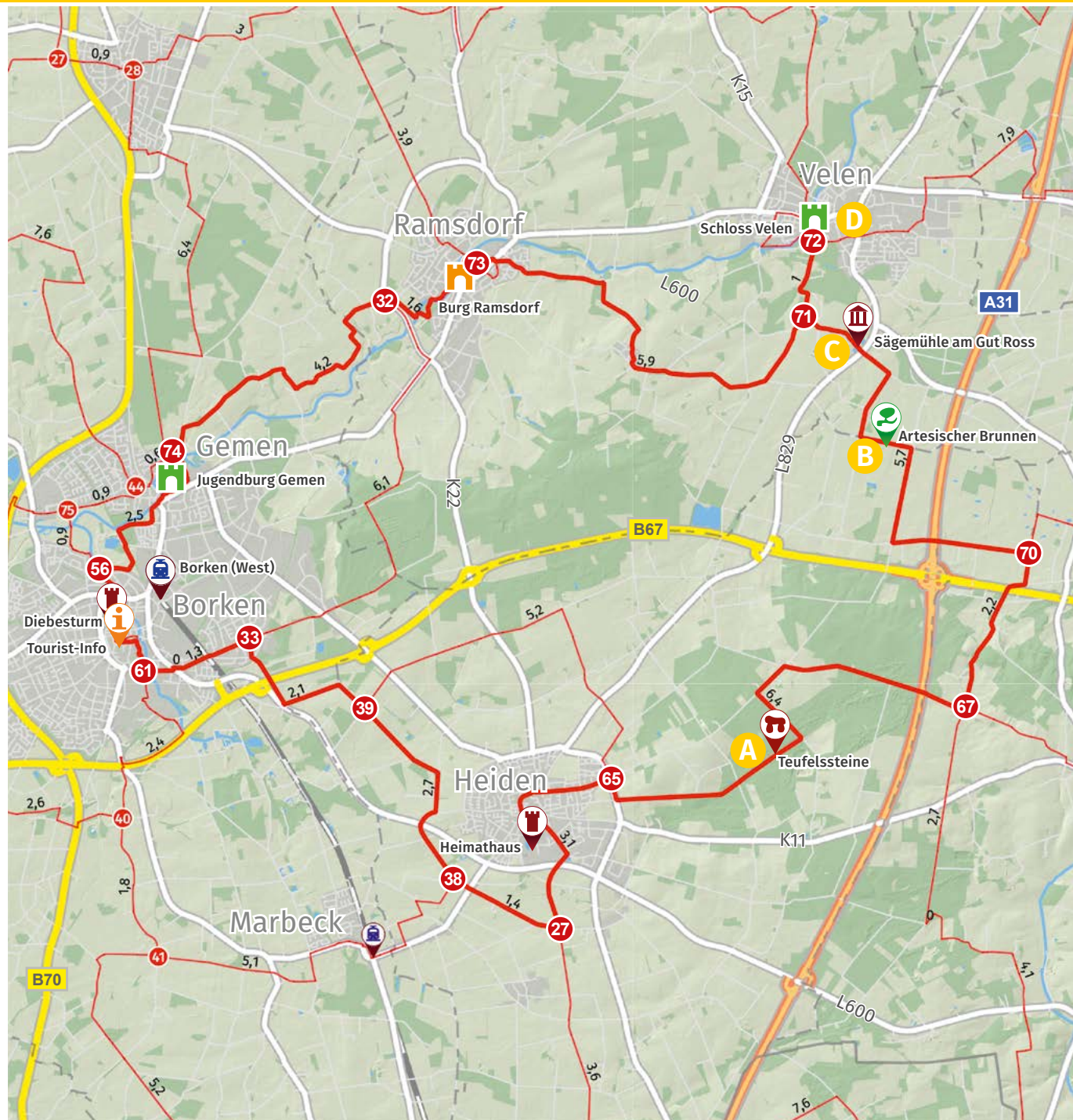
© Stadt Borken

Mit dem Rad durch Weide und Wald
zu Wissenswertem

GEN OSTEN – MEGALITHEN, NATURPHÄNOMENE UND HISTORISCHES

Rundkurs durch Borken, Heiden, Velen, Ramsdorf, Borken

Du schwingst dich an der Tourist-Information im FARB auf deinen Sattel und radelst in Richtung Osten. Über gut ausgebaute Wege gelangst du zur Gemeinde Heiden. Dort erkundest du einen im alten Stil renovierten münsterländer Hof – das Heimathaus im Freizeitgelände. Weiter geht es in ein Waldgebiet mit naturbelassenen Wegen. Diese führen dich zum Kulturdenkmal „Düwelsteene“ – ein Ort an dem du dein Wissen über Prähistorisches erweitern kannst. Neben dem Naturschutzgebiet Schwarzes Venn lädt dich das Wassertretbecken am Artesischen Brunnen zum erfrischenden Stopp ein. Vielleicht hörst du bald das Rattern der historischen Sägemühle am Gut Ross? Falls nicht, machst du direkt den kleinen Abstecher zum historischen Tiergarten im Schatten des märchenhaften Schlosses Velen. Hier beginnt der Bocholter-Aa-Radweg mit seiner durch die Bauernschaften geprägte Kulturlandschaft des Münsterlandes. Über Ramsdorf mit Burg und Fischtreppe geht es zurück – vorbei an der Schlossanlage Jugendburg Gemen – zum Ausgangspunkt in Borken.



Auflistung Knotenpunkte:  61 33 39 38 27 65 67 70 71 72 71 73 32 74 56 